

Idées de Rando

PARCOURIR LES SENTIERS EN BALCON

Le petit balcon sud longe la vallée des Houches à Argentière

Le petit balcon nord relie le village des Bois au village du Tour

Le grand balcon sud est entre la télécabine de la Flégère et la télécabine de Planpraz : 2h30

Le grand balcon nord est entre le téléphérique du Plan de l'Aiguille et le train du Montenvers : 3h00



ADMIRER LE MASSIF

Aiguillette des Posettes: 2h30 depuis Tré-le-Champ ou Le Tour

Col de Balme: 1h10 depuis Charamillon, 2h30 depuis Vallorcine, 30 min depuis les Autannes

Aiguillette des Houches: 2h30 depuis la Flatière, 3h depuis Merlet

Le Prarion: 3h30 depuis Les Houches par Charousse, 45 min depuis la télécabine du Prarion



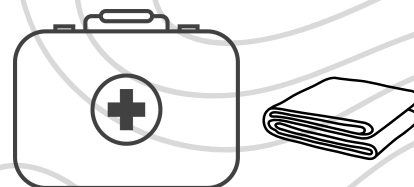

DECOUVRIR LES LACS DE MONTAGNE

Dans la réserve naturelle des Aiguilles Rouges: le lac Cornu - les lacs Noirs - le lac Blanc - les lacs des Chéserys (2h ou 4h30 sans les remontées)

Dans la réserve naturelle de Carlaveyron: le lac du Brévent (1h depuis le téléphérique du Brévent)

Versant nord: le lac Bleu (30 min depuis le téléphérique de l'aiguille du Midi, 3h30 depuis Chamonix)

Dans le massif des Fiz: le lac Vert (1h15 /1h30) - le lac de Pormenaz (3h00) - le lac d'Anterne (4h30) depuis Servoz




S'APPROCHER DES GLACIERS

La Mer de Glace: 2h30 depuis Chamonix (+1h jusqu'au Signal Forbes)

Le glacier d'Argentière: 3h30 depuis Argentière. **Été 2026: fermeture totale du site de Lognan-les Grands Montets pour travaux**

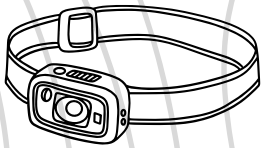
Le glacier du Tour: 3h depuis la télécabine de Vallorcine, 4h30 depuis Le Tour, 2h depuis les Autannes, 3h depuis Charamillon

Le glacier des Bossons: 1h depuis les Bossons (+4h jusqu'à la Jonction)



SE RESSOURCER DANS LES ALPAGES

L'alpage de **Pormenaz**: 3h depuis Servoz-Le Mont
L'alpage de **Charousse**: 1h depuis Les Chavants aux Houches
L'alpage de **Chailloux**: 2h depuis la Flatière ou Merlet
L'alpage de **Blaitière**: 2h45 depuis Chamonix
L'alpage de **Balme**: 2 h depuis la télécabine de Vallorcine
L'alpage de **Loriaz**: 2h15 depuis le Buet
L'alpage de la **Pendant**: 2h depuis le Lavancher
La montagne de **Péclerey**: 1h30 depuis Le Tour




PASSER UNE NUIT EN REFUGE

Sur le versant des aiguilles Rouges: les refuges de Bellachat, Flégère ou lac Blanc
Sur le versant nord: les refuges du Plan de l'Aiguille ou l'hôtel du Montenvers
Sur le haut de la vallée: les refuges de Lognan, de Pierre à Bérard, de Loriaz, ou du col de Balme
Du côté du massif des Fiz: les refuges de Plate, Sales, Alfred Wills, Moede Anterne

FAIRE L'ASCENSION DU MONT BUET (3099m)

Les randonneurs les plus entraînés pourront atteindre le point culminant du massif des Aiguilles Rouges au départ du village du Buet : en 6h00. Le refuge de Pierre à Bérard permet de faire l'ascension sur 2 jours. (Attention, en raison de l'altitude, la partie supérieure reste longtemps enneigée)



Les temps de marche indiqués correspondent à l'aller. Ils sont calculés sur une base horaire de 300m/h. Vous trouverez un avant-goût de ces balades sur le site internet de l'Office de Tourisme de la vallée de Chamonix : www.chamonix.com

Il est indispensable de pouvoir s'orienter lors de sa balade : 2 cartes des sentiers de la Vallée de Chamonix de Vallorcine à Servoz sont disponibles au prix de 5 € et 7 € dans tous les Offices de Tourisme de la vallée de Chamonix.

Certaines randonnées peuvent ne pas être accessibles en début de saison à cause de la neige, renseignez vous !

ohm-info@chamoniarde.com
04.50.53.22.08



www.chamoniarde.com