


























Localisation	Buvette	Intérêts	Altitude	Départ	Dénivelé	Temps de parcours
Vallorcine	Cascade de Bérard ☎ 06 87 19 79 41	<p>Buvette à l'entrée du Vallon de Bérard</p> <ul style="list-style-type: none"> ☀ → Située en forêt à l'aplomb de la cascade et de la grotte du faux monnayeur Farinet. 🍴 → Salades et petits plats. Diner sur réservation 	📍 1450 m	 -Parking de la gare du Buet, avant Vallorcine, direction Vallon de Bérard	 100 m	 20 min  15 min
	Le Tour ☎ 06 83 33 86 61	<p>Alpage en exploitation.</p> <ul style="list-style-type: none"> ☀ → Vue sur le massif du Mt Blanc et en particulier sur le glacier du Tour. 🍴 → Spécialités savoyardes. Réservation conseillée. 	📍 1990 m	 -Depuis l'arrivée du télécabine de Charamillon -Depuis l'arrivée du télécabine de Vallorcine -Depuis le village du Tour par l'aiguillette des Posettes	 145 m 60 m 720 m	 30 min-30 min  15 min-15 min  2h30-2h
Argentière	Crémerie du glacier ☎ 04 50 54 07 52	<p>Crémerie de fond de vallée.</p> <ul style="list-style-type: none"> ☀ → Située en forêt au pied du glacier d'Argentière. Parcours d'orientation à proximité. 🍴 → Spécialités savoyardes. Réservation conseillée. 	📍 1300 m	 -Du parking de Lognan à Argentière en direction de la base d'hélicoptère du CMBH	 20 m	 10 min  10 min
Le Lavancher	Chalet du Chapeau ☎ 06 10 77 59 01	<p>A l'aplomb des gorges de l'Arveyron et à 10min du point de vue sur la langue terminale de la Mer de Glace.</p> <ul style="list-style-type: none"> ☀ → Aiguilles Rouges, Aiguilles de Chamonix... Diner sur réservation. 🍴 → Crémerie - spécialités savoyardes. 	📍 1536 m	 -Depuis le village du Lavancher -Depuis le village des Bois, chemin de la source de l'Arveyron	 255 m 435 m	 50 min/40min  1h20-1h
Les Praz	Chalet de la Floria ☎ 06 31 47 76 69	<p>Buvette en forêt avec terrasse ensoleillée.</p> <ul style="list-style-type: none"> ☀ → La chaîne du Mont-Blanc, les aiguilles de Chamonix. 🍴 → Crèmerie (plats régionaux). 	📍 1337 m	 -A l'entrée du village des Praz, à gauche avant le pont -Parking des tennis à Chamonix, puis route des Nants, et chemin de La Floriaz	 270 m 290 m	 45 min-40min  1h-1h
	Buvette du Paradis des Praz ☎ 06 63 10 42 38	<p>Située en forêt, petit ruisseau.</p> <ul style="list-style-type: none"> ☀ → Espace de jeux pour les enfants, balade en poney. 🍴 → Spécialités savoyardes, salades, crêpes. 	📍 1080 m	 Parking du golf des Praz	 10 m	 10 min  40 min 1h

Localisation	Nom	Intérêts	Altitude	Départ	Dénivelé	Temps de parcours
Chamonix	Buvette du Cerro  06 64 78 77 42	Situé en rive droite du glacier des Bossons  → Les aiguilles Rouges, le glacier des Bossons  → Snacking et vente de boissons, 10h à 17h	 1358 m	 -Parking en forêt derrière les douanes avant l'entrée du tunnel du Mt Blanc -Depuis la gare des Bossons, via le hameau des Songenaz	 100 m 345 m	 15 min/15min   1h15-50 min 
	Cascade du Dard  06 71 18 95 82	Superbe cascade de 20m de hauteur.  → Les aiguilles Rouges, buvette en forêt.  → Plats régionaux, salades...Diner sur réservation.	 1233 m	 -Avant-dernier virage de la route du tunnel du Mt Blanc -Depuis le chemin à Batioret (Grépon) via le camping des Molliasses	 5 m 200 m	 5 min-5 min   50 min- 40 min 
	Alpage de Blaitière  06 22 32 50 95	Alpage en exploitation.  → Les aiguilles Rouges, les aiguilles de Chamonix, la vallée de Chamonix.  → Visite de la bergerie, vente et dégustation des fromages.	 1708 m	 -Du parking du Biollay (cimetière) -Du parking du Grépon -Depuis le Plan de l'Aiguille	 650m 660m 600m	 2h/1h30   2h/1h30   1h50-1h 
	Buvette des Mottets  06 80 95 30 87	En aval du Montenvers  → Mer de Glace, les grandes parois des Drus, le glacier du Nant Blanc.  → Plats régionaux et autres plats. Possibilité de nuit en "bulle".	 1638 m	 -Depuis le parking des Planards -Depuis le village des Bois, et le chemin de la Filia -Depuis la gare d'arrivée du Montenvers	 580m 540m 275m	 2h/1h30   1h45-1h10   50 min-30 min 
	Buvette Caillet  06 52 58 69 12	En aval du Montenvers  → Les Aiguilles Rouges, le Brévent, la Flégère. Jeu de piste permanent.  → Produits bio locaux, cuisson au four à bois extérieur. Diner sur réservation. Nuit en bulle.	 1590 m	 -Depuis le parking des Planards -Depuis le village des Bois, chemin de la Filia -Au départ de la gare d'arrivée du Montenvers	 530m 490m 323m	 1h45/1h15   1h30/1h   1h-40min 
Les Bossons	Chalet du glacier des Bossons  07 44 97 79 07	En rive gauche du glacier des Bossons.  → Le glacier, la vallée de Chamonix. Sentier thématique sur l'histoire du glacier.  → Crèmerie (plats régionaux). Diner sur réservation.	 1425 m	 -Du village des Bossons, route du Tremplin -Parking forestier de la route du Mont (avant le hameau et le départ du tremplin) -A l'arrivée du télésiège	 370m 275m 10m	 1h20/50 min   45 min-35 min   5 min-5 min 
Les Houches	Chalet de Chailloux  06 10 95 39 47  06 21 87 81 91	Dans un alpage sous l'Aiguillette des Houches.  → Vallée de Chamonix, massif du Mt Blanc, glacier des Bossons.  → Casse-Croûte : charcuterie, fromage...	 1932 m	 -Depuis le parking du Bettey -Depuis le Parc animalier de Merlet	 590m 465m	 2h/1h30   1h30/1h10 
Servoz	La Tête de la Fontaine  06 18 84 22 61	Chalet situé sur les sentiers de Pormenaz, à l'aplomb de Servoz et de la rivière de la Diosaz.  → Chaîne des Fiz et des Aravis.  → Cuisine maison, spécialités savoyardes. Diner sur réservation.	 1080 m	 -Depuis le parking du Pont du Souay -Depuis le parking des Moulins d'en haut	 80m 200m	 20 min/10 min   40 min/ 30 min 